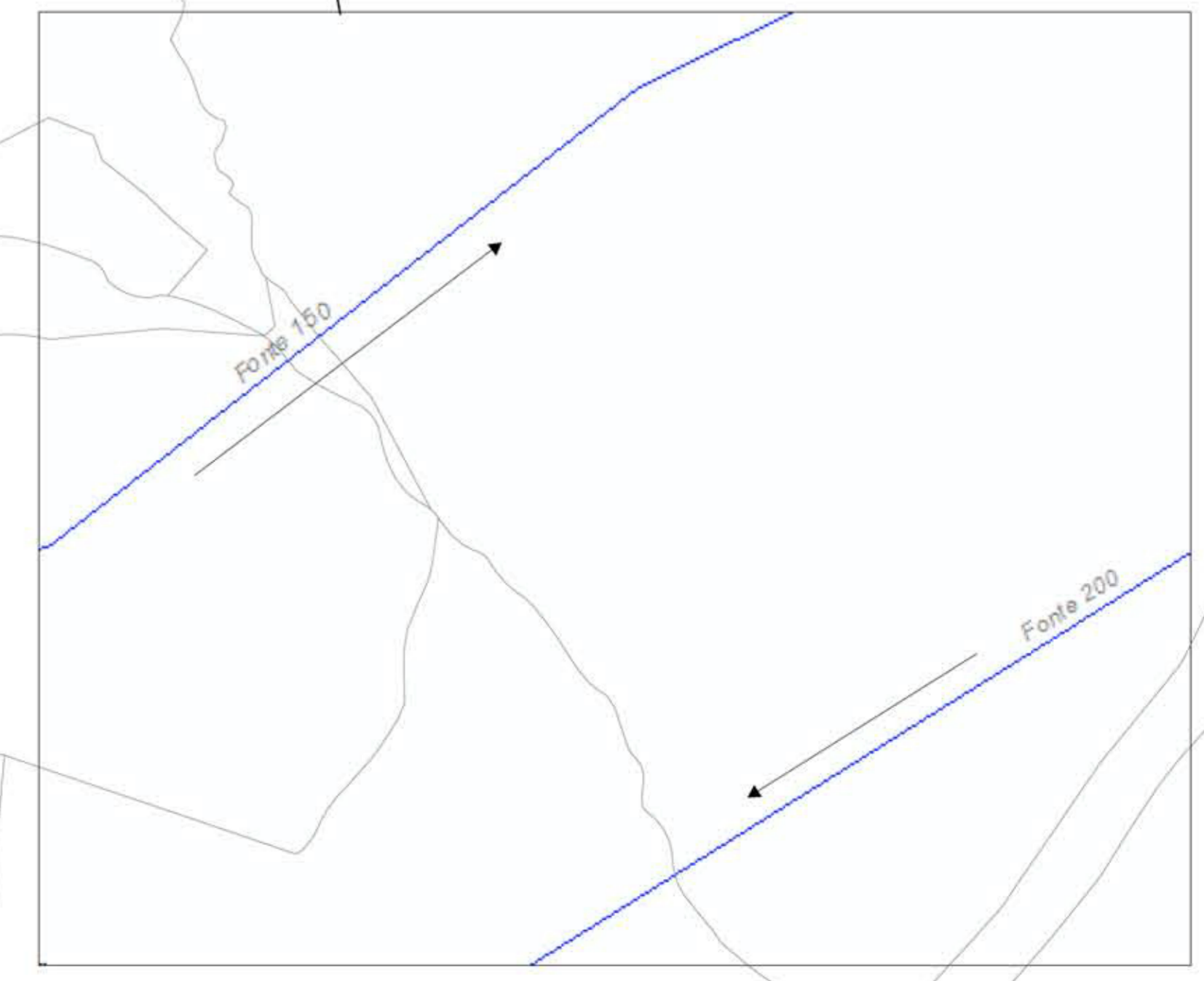
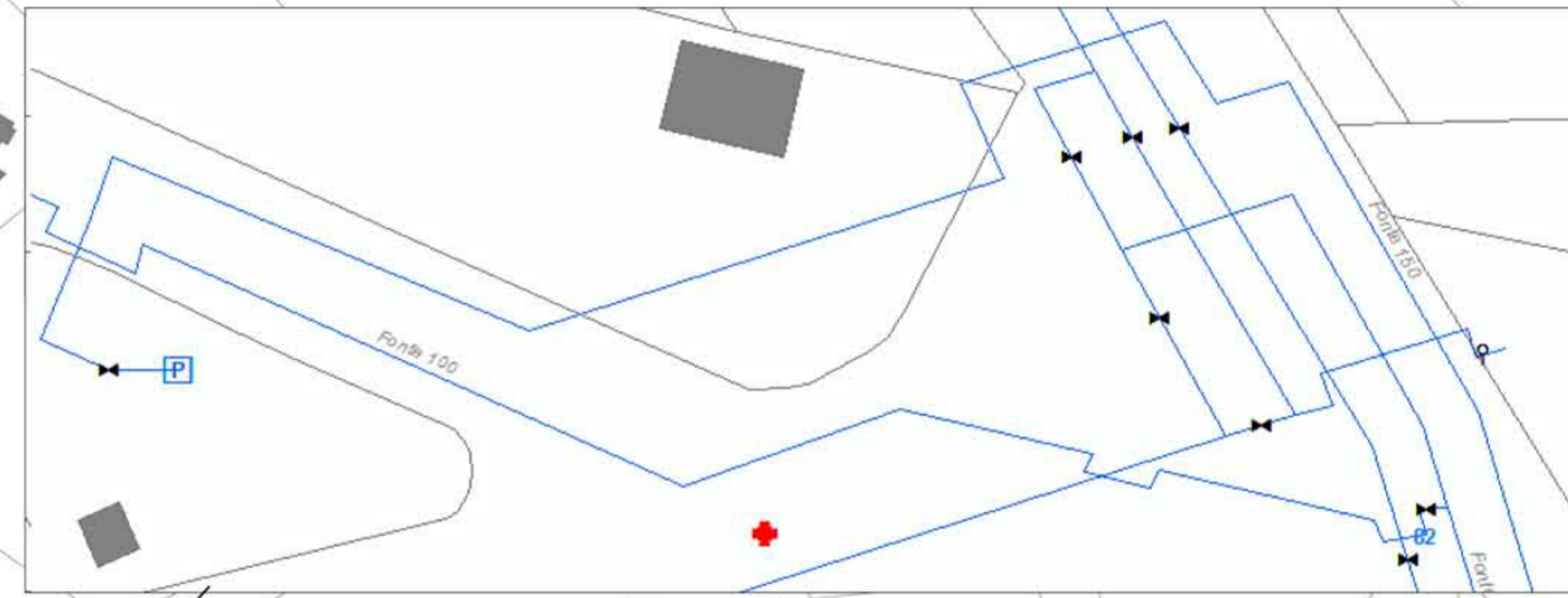
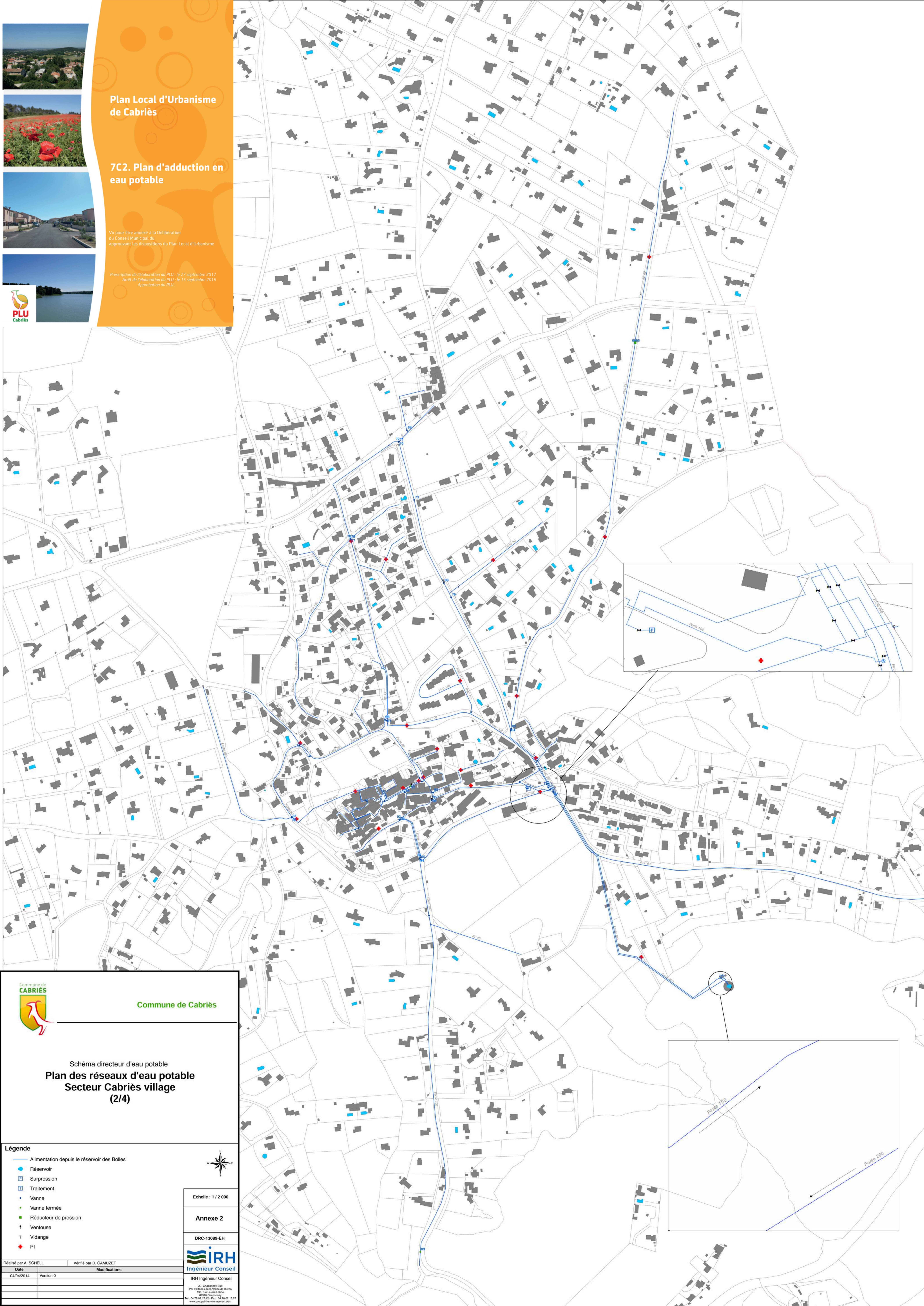


Plan Local d'Urbanisme
de Cabriès

7C2. Plan d'adduction en
eau potable

Vu pour être annexé à la Délibération
du Conseil Municipal du
approuvant les dispositions du Plan Local d'Urbanisme

Prescription de l'élaboration du PLU - le 27 septembre 2012
Avis de l'élaboration du PLU - le 15 septembre 2016
Approbation du PLU



Commune de
CABRIÈS
Commune de Cabriès

Schéma directeur d'eau potable
Plan des réseaux d'eau potable
Secteur Cabriès village
(2/4)

- Légende**
- Alimentation depuis le réservoir des Bolles
 - Réservoir
 - Surpression
 - ▭ Traitement
 - Vanne
 - Vanne fermée
 - Réducteur de pression
 - ↑ Ventouse
 - ▽ Vidange
 - PI



Echelle : 1 / 2 000

Annexe 2

DRC-13089-EH



IRH Ingénieur Conseil
21, Cheminée Saint
Paroisse de la Vallée de l'Ozon
190, rue du Centre
80970 Chagnonay
Tél : 04 78 02 51 42 Fax : 04 78 02 16 76
www.groupeirh.com

Réalisé par A. SCHELL	Vérifié par D. CAMUZET
Date	Modifications
04/04/2014	Version 0