

Mairie de cabriès





Etude hydraulique de cartographie de l'aléa inondation sur le territoire communal de Cabriès

Cartographie de l'aléa inondation

AGENCE D'AIX-EN-PROVENCE
 Domaine du Petit Arbois - Pavillon Laennec - BP20056
 13545 Aix-en-Provence Cedex 4
 Tel : 04 42 50 83 00 - Fax : 04 42 50 83 01
 Email : ipseau@ingerop.com



LEGENDE

-  Aléa résiduel
-  Aléa moyen
-  Aléa fort
-  167 Isocote pour la crue de référence en mNGF

Dessiné par :	PP	Echelle :	1 / 10 000	Planche 2/2
Vérifié par :	SH	Date :	06/2016	Dossier N°MM3336
MODIFICATIONS		Source du fond de plan : Cadastre		
DATE	NATURE	PAR		
ind a	06/2016	P.P		

Plan Local d'Urbanisme de Cabriès

7B1. Risques Inondation

Vu pour être annexé à la Délibération du Conseil Municipal du 15 septembre 2012 approuvant les dispositions du Plan Local d'Urbanisme

Prescription de l'élaboration du PLU : le 27 septembre 2012
 Arrêt de l'élaboration du PLU : le 15 septembre 2016
 Approbation du PLU :

