



Plan Local d'Urbanisme de Cabriès

7A3. Plan de Prévention des Risques Technologiques

Vu pour être annexé à la Délibération
du Conseil Municipal du
approuvant les dispositions du Plan Local d'Urbanisme

*Prescription de l'élaboration du PLU : le 27 septembre 2012
Arrêt de l'élaboration du PLU : le 15 septembre 2016
Approbation du PLU :*



Source :
Scan25® ©IGN
Bd Topo® ©IGN
DDTM 13
DREAL PACA

PPRT EPC FRANCE

Communes de Cabriès et des Pennes Mirabeau

Zonage réglementaire

22 OCT. 2015

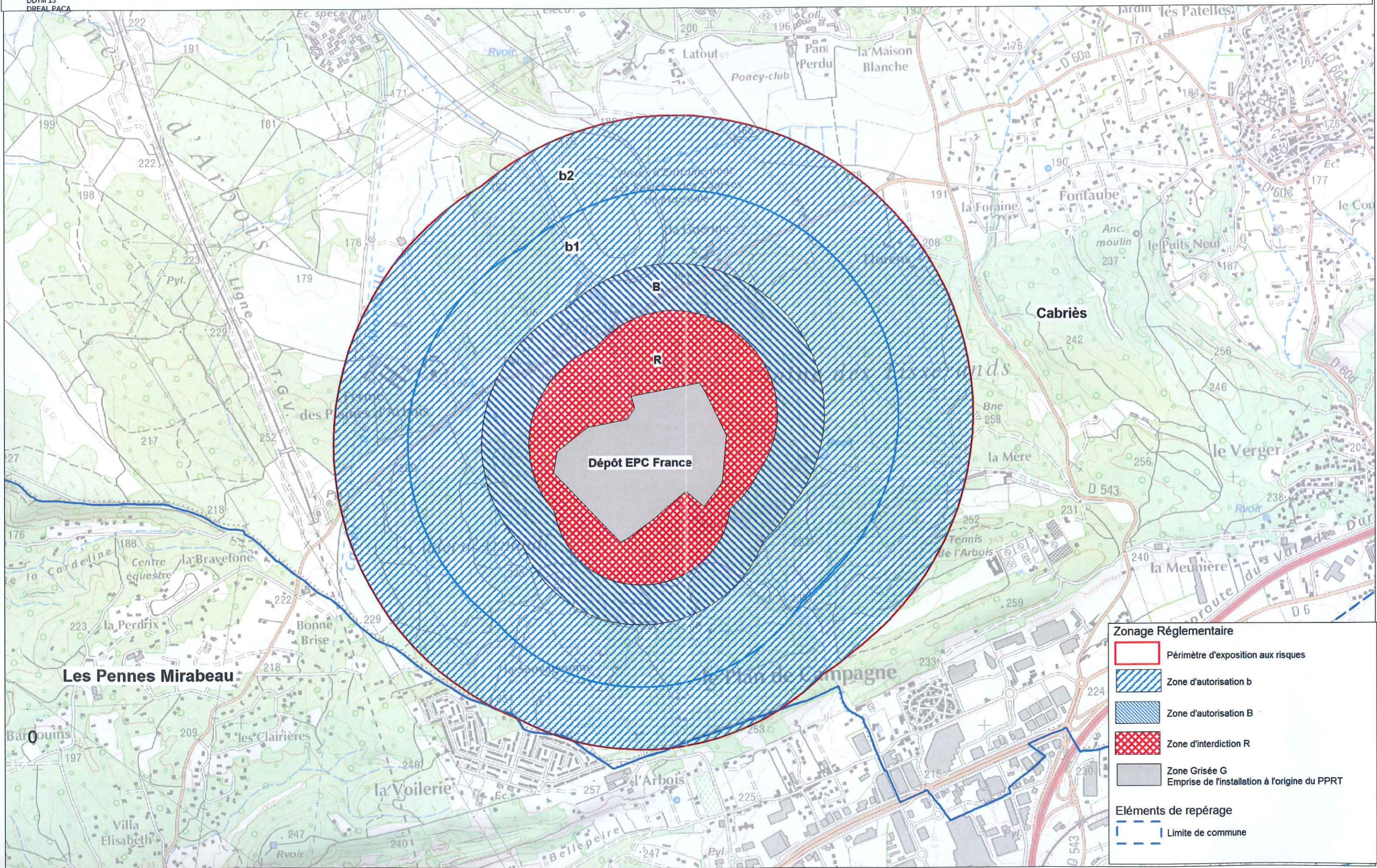
Le Préfet

Stéphane BOUILLON







nord


Echelle 1: 15 000



Zonage Réglementaire

-  Périmètre d'exposition aux risques
-  Zone d'autorisation b
-  Zone d'autorisation B
-  Zone d'interdiction R
-  Zone Grisée G
Emprise de l'installation à l'origine du PPRT

Éléments de repérage

-  Limite de commune